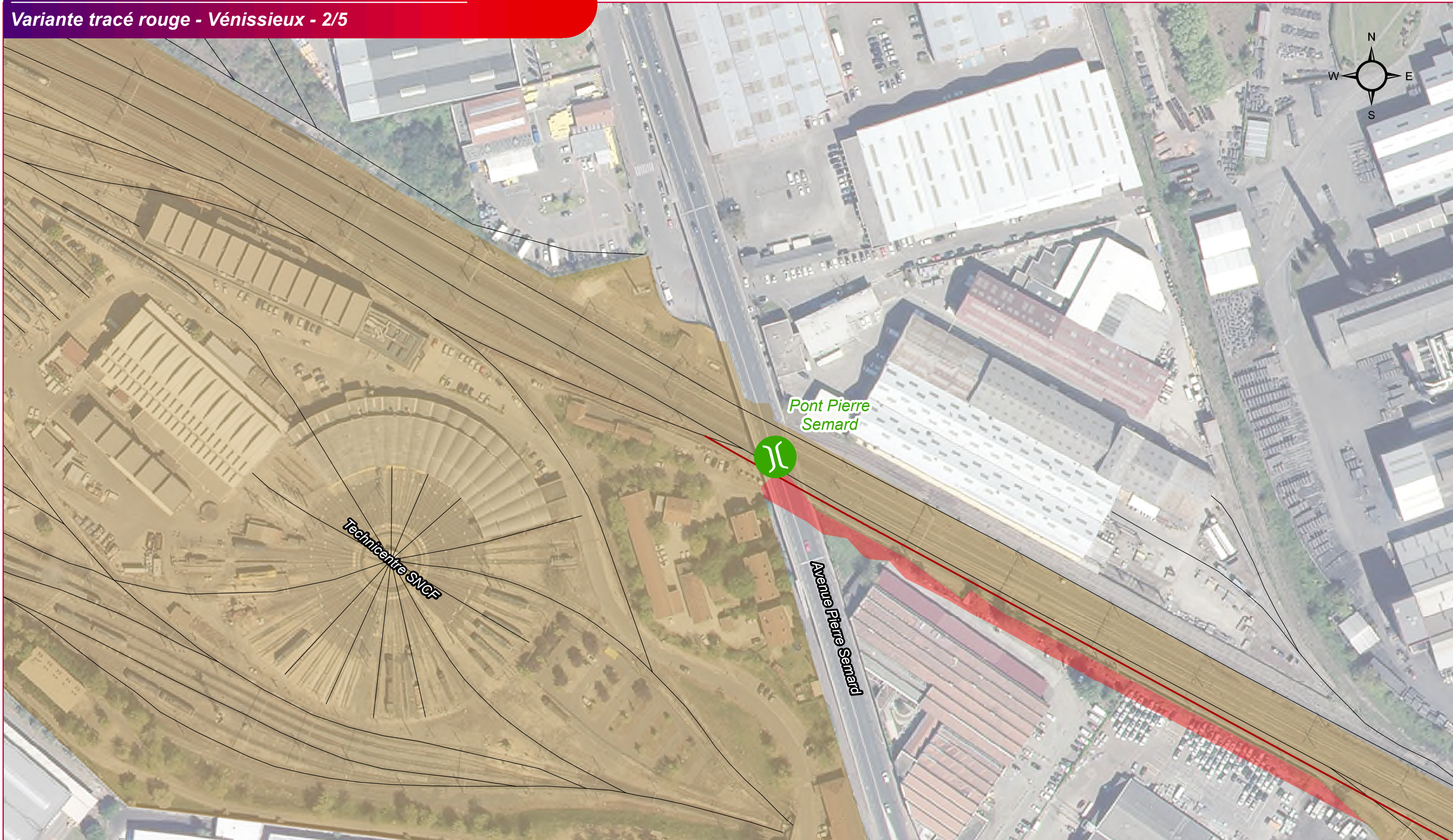




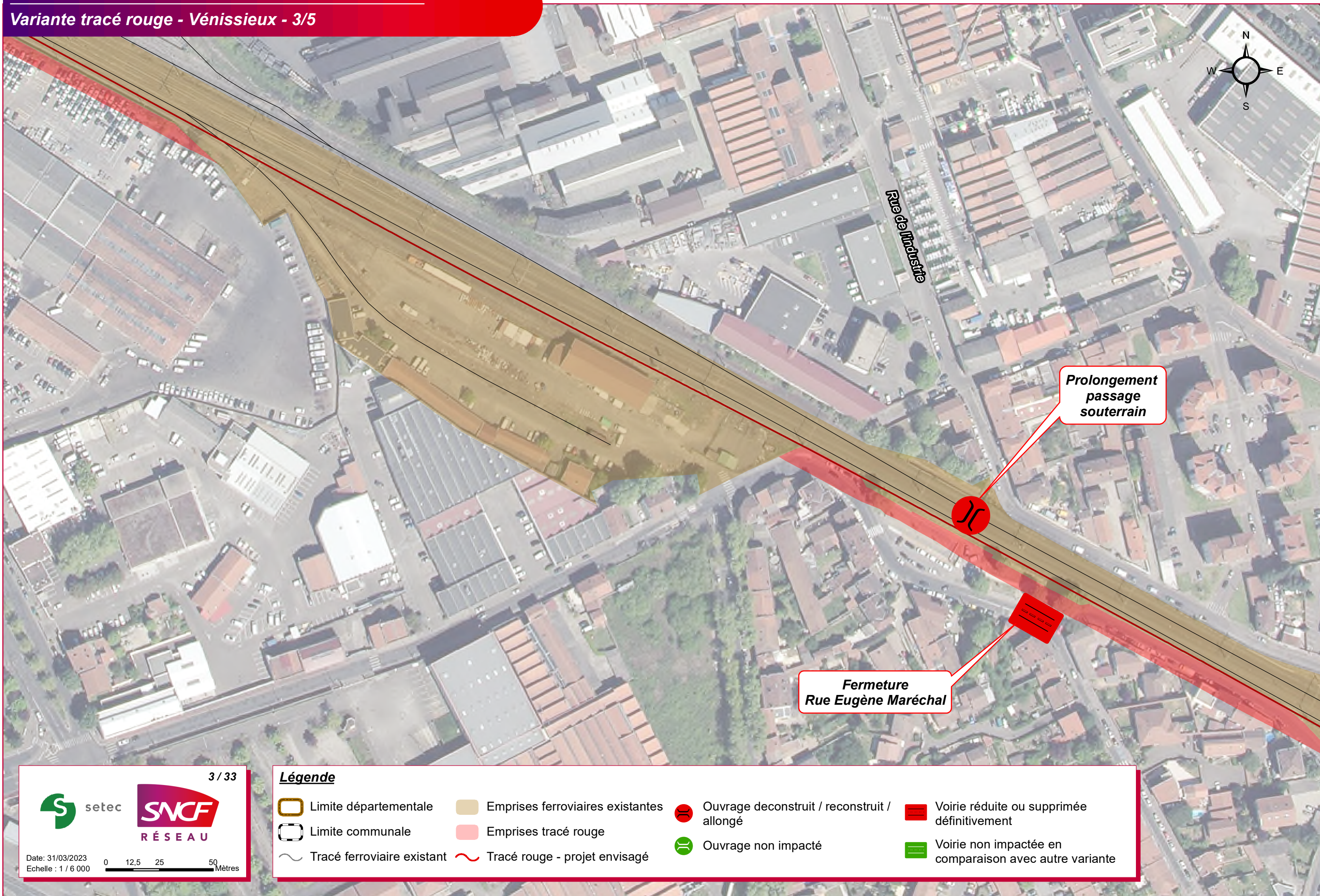
Légende

- | | | | |
|----------------------------|----------------------------------|---|--|
| Limite départementale | Emprises ferroviaires existantes | Ouvrage deconstruit / reconstruit / allongé | Voirie réduite ou supprimée définitivement |
| Limite communale | Emprises tracé rouge | Ouvrage non impacté | Voirie non impactée en comparaison avec autre variante |
| Tracé ferroviaire existant | Tracé rouge - projet envisagé | | |



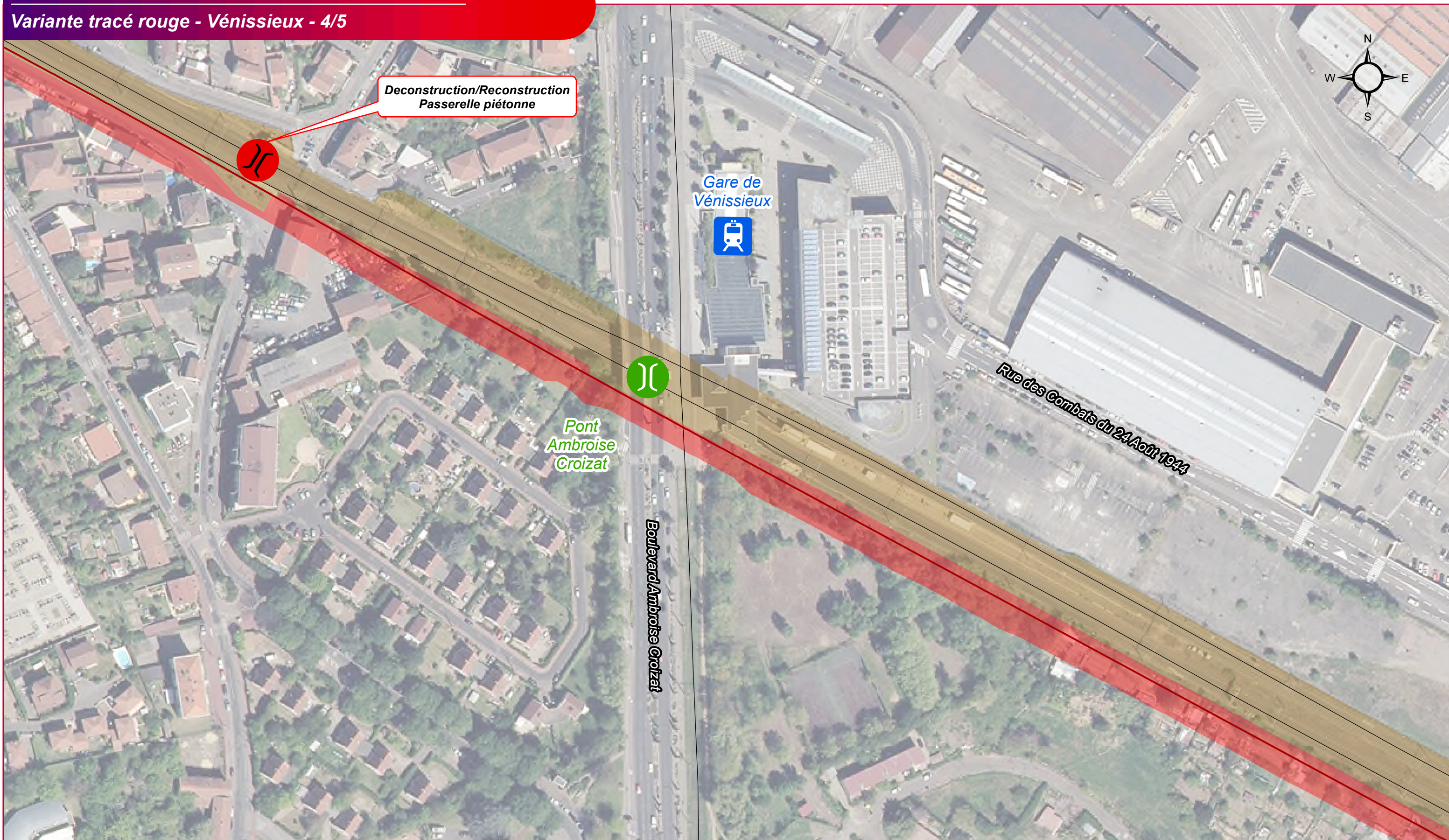
Légende

- | | | | |
|----------------------------|----------------------------------|---|--|
| Limite départementale | Emprises ferroviaires existantes | Ouvrage deconstruit / reconstruit / allongé | Voirie réduite ou supprimée définitivement |
| Limite communale | Emprises tracé rouge | Ouvrage non impacté | Voirie non impactée en comparaison avec autre variante |
| Tracé ferroviaire existant | Tracé rouge - projet envisagé | | |



Légende

- | | | | |
|----------------------------|----------------------------------|---|--|
| Limite départementale | Emprises ferroviaires existantes | Ouvrage deconstruit / reconstruit / allongé | Voirie réduite ou supprimée définitivement |
| Limite communale | Emprises tracé rouge | Ouvrage non impacté | Voirie non impactée en comparaison avec autre variante |
| Tracé ferroviaire existant | Tracé rouge - projet envisagé | | |




Deconstruction/Reconstruction
Passerelle piétonne

Gare de
Vénissieux

Pont
Ambroise
Croizat

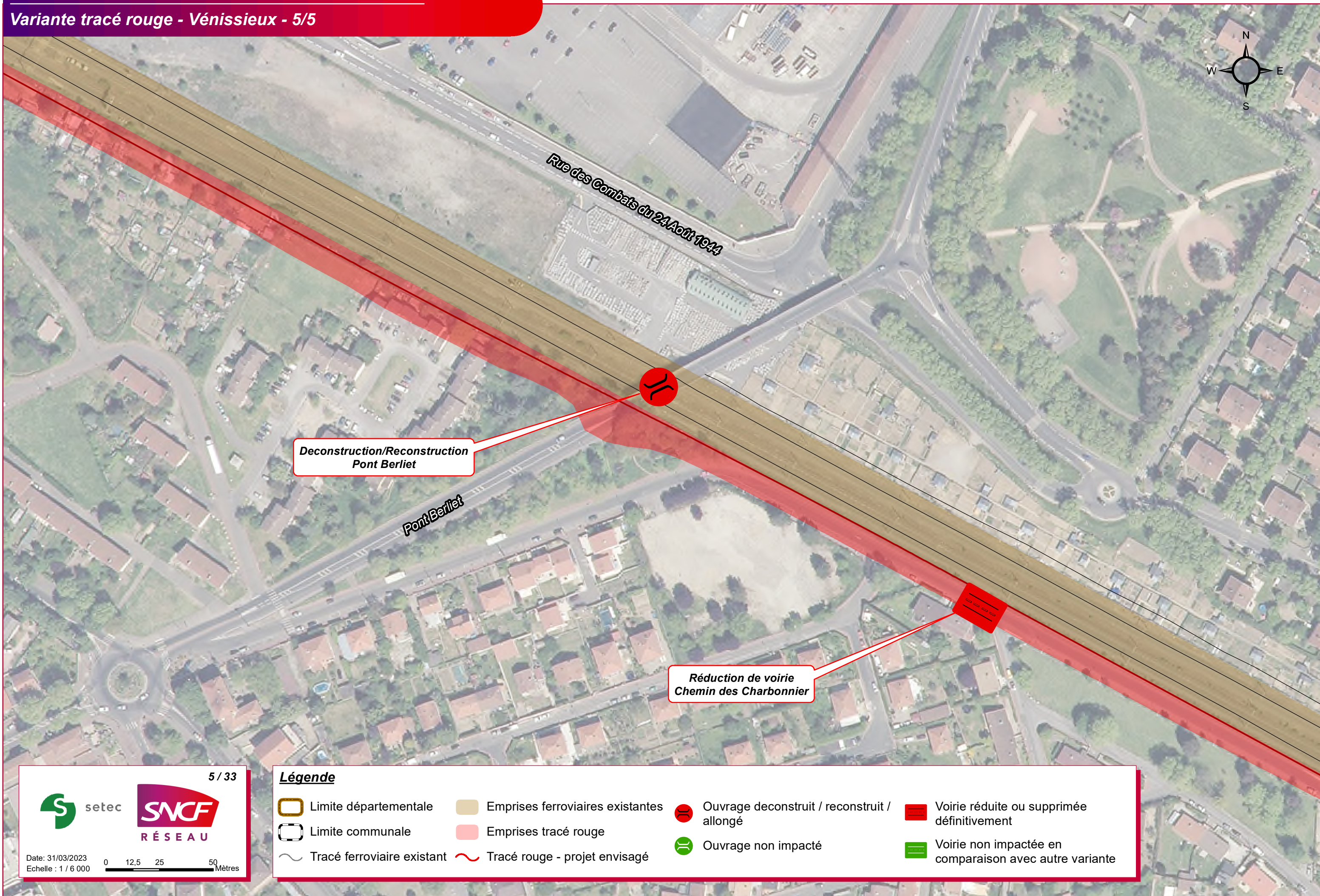
Boulevard
Ambroise
Croizat

Rue des Combats du 24 Août 1944



Légende

- | | | | |
|----------------------------|----------------------------------|---|--|
| Limite départementale | Emprises ferroviaires existantes | Ouvrage deconstruit / reconstruit / allongé | Voirie réduite ou supprimée définitivement |
| Limite communale | Emprises tracé rouge | Ouvrage non impacté | Voirie non impactée en comparaison avec autre variante |
| Tracé ferroviaire existant | Tracé rouge - projet envisagé | | |



Légende

- | | | | |
|----------------------------|----------------------------------|---|--|
| Limite départementale | Emprises ferroviaires existantes | Ouvrage deconstruit / reconstruit / allongé | Voirie réduite ou supprimée définitivement |
| Limite communale | Emprises tracé rouge | Ouvrage non impacté | Voirie non impactée en comparaison avec autre variante |
| Tracé ferroviaire existant | Tracé rouge - projet envisagé | | |