











3/12




Date: 05/04/2023
Echelle : 1 / 5 000



Légende

 Limite départementale	 Emprises ferroviaires existantes	 Ouvrage deconstruit / reconstruit / allongé	 Voirie réduite ou supprimée définitivement
 Limite communale	 Emprises tracé bleu	 Ouvrage non impacté	 Voirie non impactée en comparaison avec autre variante
 Tracé ferroviaire existant	 Tracé bleu - projet envisagé		

Source: Esri, Maxar, GeoEye, Earthstar/GeoGraphics, CNES/Airbus DS, USDA, USGS, AeroGRID, IGN, and the GIS User Community

Étoile ferroviaire Lyonnaise - Mise à voies St-Fons - Grenay - SOLUTION DE TRACÉ UNIQUE - TRONÇON TRIAGE VÉNISSIEUX 2/2



Deconstruction/
Reconstruction
Pont Rue Eugène Chevreul

Deconstruction/
Reconstruction
Passerelle
Gare de Saint-Priest

Fermeture secteur Ouest de la
Rue du Commandant Charcot

4/12

Date: 05/04/2023
Echelle : 1 / 5 000

Légende

Limite départementale	Emprises ferroviaires existantes	Ouvrage deconstruit / reconstruit / allongé	Voirie réduite ou supprimée définitivement
Limite communale	Emprises tracé bleu	Ouvrage non impacté	Voirie non impactée en comparaison avec autre variante
Tracé ferroviaire existant	Tracé bleu - projet envisagé		

Source: RST, Maxar, GeoEye, Earthstar, IGN, CNRS, Airbus DS, USFA, USGS, AeroGRID, IGN and the GIS User Community