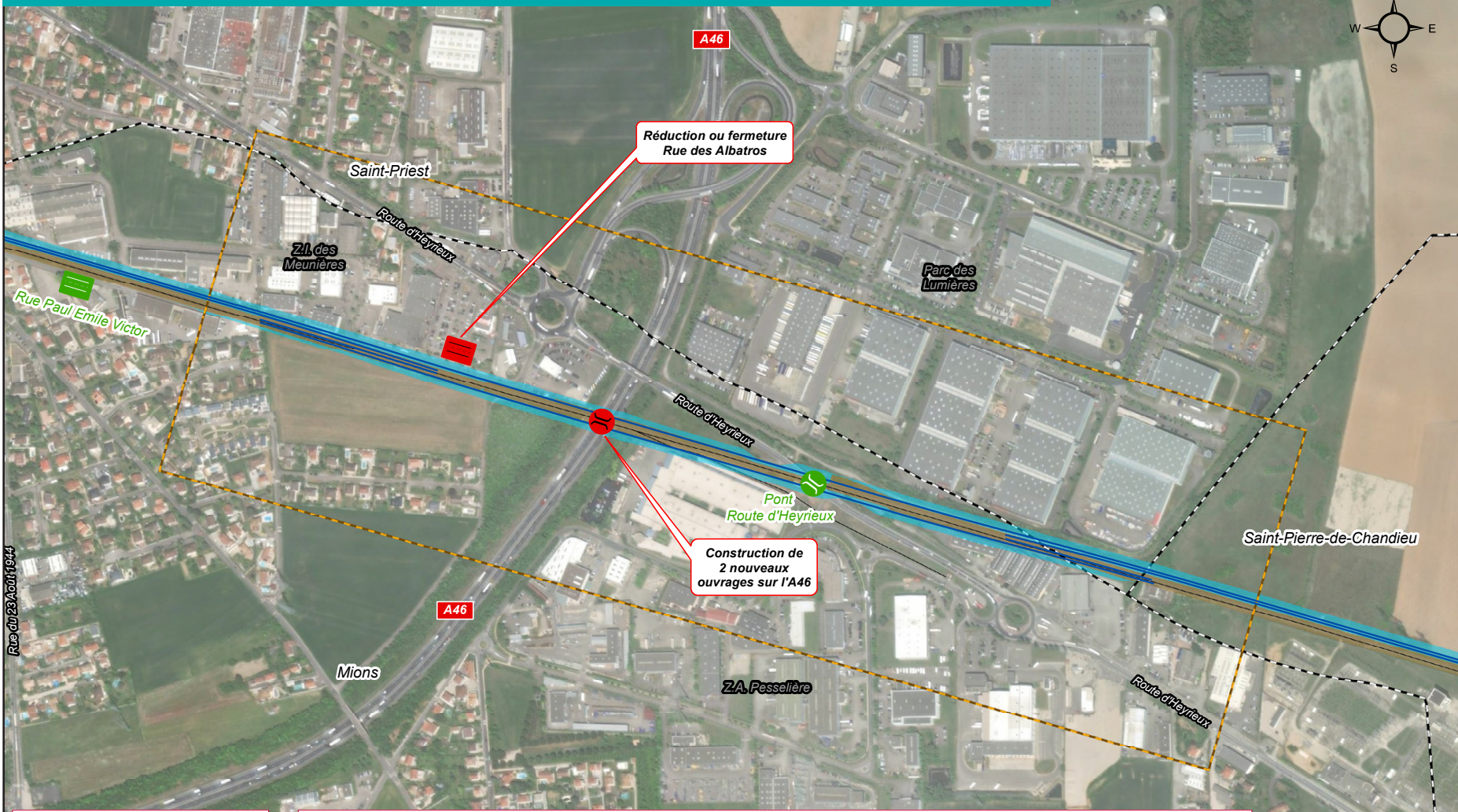



Étoile ferroviaire Lyonnaise - Mise à voies St-Fons - Grenay - **VARIANTE TRACÉ BLEU - TRONÇON MIONS / ROUTE D'HEYRIEUX**



6/12

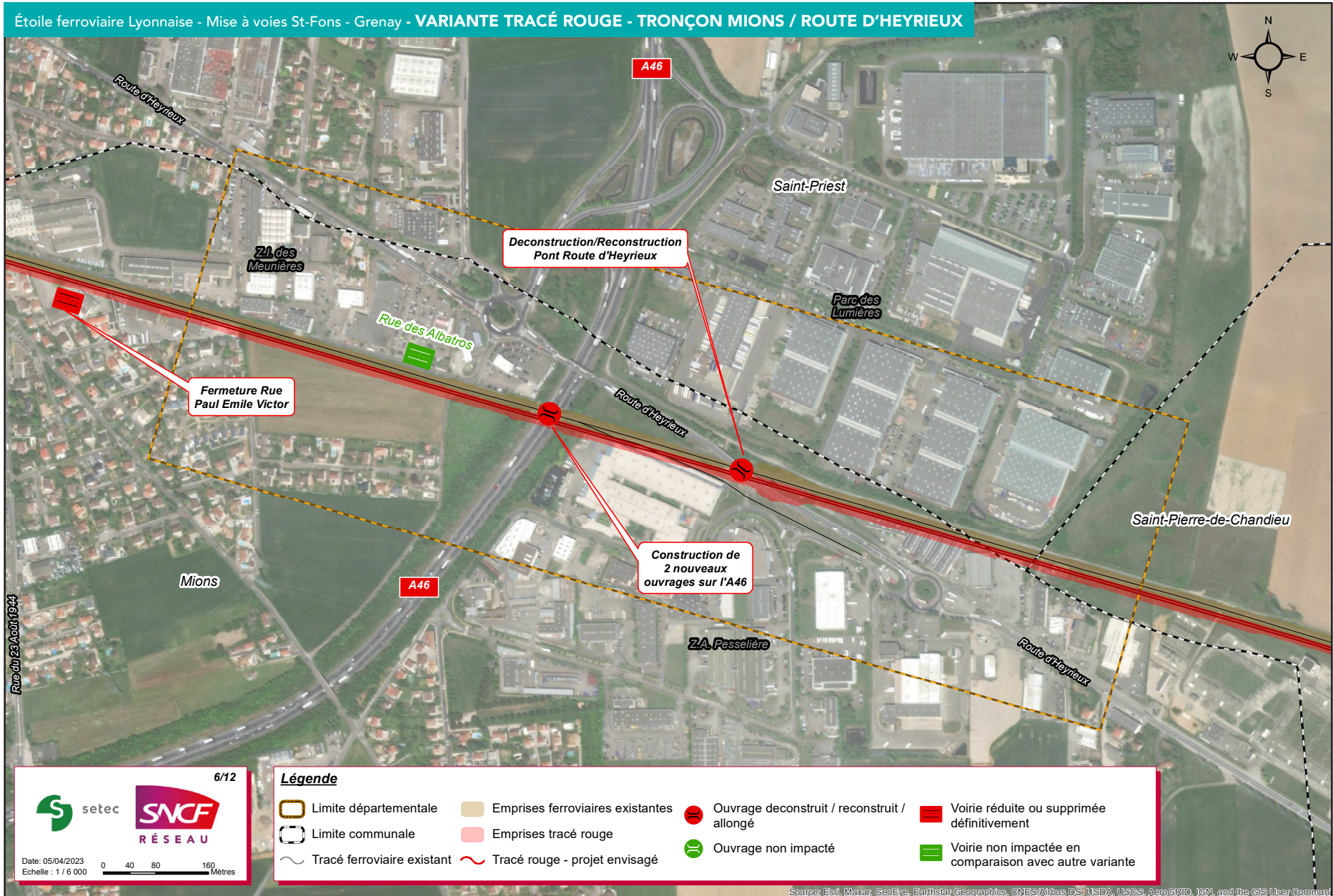
Date: 05/04/2023
Echelle : 1 / 5 000

Légende



Limite départementale	Emprises ferroviaires existantes	Ouvrage deconstruit / reconstruit / allongé	Voirie réduite ou supprimée définitivement
Limite communale	Emprises tracé bleu	Ouvrage non impacté	Voirie non impactée en comparaison avec autre variante
Tracé ferroviaire existant	Tracé bleu - projet envisagé		

Source: Bnd, Maxar, GeoEye, Earthstar, GeoEye, IGN, Airbus, IGN, USA, USGS, AeroGRID, IGN, and the GIS User Community

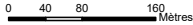
Étoile ferroviaire Lyonnaise - Mise à voies St-Fons - Grenay - **VARIANTE TRACÉ ROUGE - TRONÇON MIONS / ROUTE D'HEYRIEUX**



6/12

Date: 05/04/2023
Echelle : 1 / 6 000



Légende

Limite départementale	Emprises ferroviaires existantes	Ouvrage deconstruit / reconstruit / allongé	Voirie réduite ou supprimée définitivement
Limite communale	Emprises tracé rouge	Ouvrage non impacté	Voirie non impactée en comparaison avec autre variante
Tracé ferroviaire existant	Tracé rouge - projet envisagé		

Source: Esri, Maxar, GeoEye, Earthstar Geographics, CNES/Airbus DS, USDA, USGS, AeroGRID, IGN, and the GIS User Community